
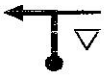





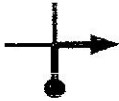

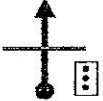
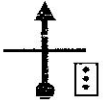















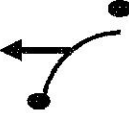
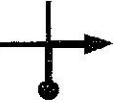
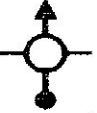

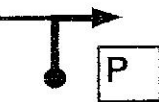
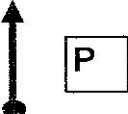
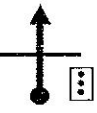





H.M.R.C.

n°	Km	Total	Situation	Direction
I2	3,3	29,4		MALMEDY
II	5,5	22,7		MALMEDY 24
IO	3,3	17,2		JALHAY 6
9	3,7	13,9		JALHAY
8	1,3	10,2		LIMBOURG
7	0,7	8,9		LIMBOURG 6
6	1,1	8,2		LIMBOURG
5	3,7	7,1		LIMBOURG 7
4	1,1	3,4		HENRI-CHAPELLE
3	1,9	2,3		
2	0,4	0,4		
1	0	0		BATTICE

n°	Km	Total	Situation	Direction
24	5	61,8		RECHT PONT N 660
23	3,7	56,8		ST VITH 17 N 632
22	0,6	53,1		MALMEDY N632
21	0,3	52,5		CENTRE N632
20	1,2	52,2		
19	3	51		WAIMES 2
18	3,1	48		WAIMES LIBOMONT
17	1,5	44,9		MALMEDY 7
16	1,3	43,4		MALMEDY 8
15	1,1	42,1	 	OVIFAT 2
14	7,8	41		OVIFAT
2	3,8	33,2		SOURBROODT

n°	Km	Total	Situation	Direction
36	0,2	17		
35	3,9	16,8		
34	11,8	12,9		ROGERY 5
33	0,7	1,1		COMMANSTER
32	0,4	0,4		
31	0	0		
30				Remise des compteurs à zéro
29	0,3	80,1		ARRÊT BOISSON CAFE LE BOWLING
28	11,1	79,8		CLERVAUX
27	0,9	68,7		
26	3,9	67,8		VIELSAM N 659
3 25	2,1	63,9		RECHT 4







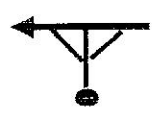

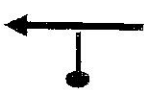


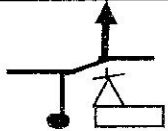
H.M.R.C.

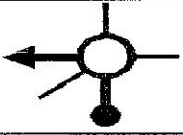

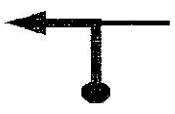
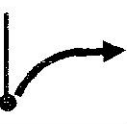

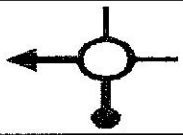



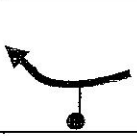


n°	Km	Total	Situation	Direction
48	2,6	39,9		HACHIVILLE 4
47	3,9	37,3		BURET 3
46	3,6	33,4		TAVIGNY 4
45	2,2	29,8		CETTURU
44	0,2	27,6		BRISY
43	1	27,4		BRISY 2
42	1,6	26,4		HOUFFALIZE N 827
41	3,2	24,8		CHERAIN N 878
40	0,3	21,6		CHERAIN N878
39	1,7	21,3		CHERAIN 5
38	0,4	19,6		BOVIGNY COURTIL N 892
4	2,2	19,2		N 68

n°	Km	Total	Situation	Direction
60				REMISE DES COMPTEURS A ZERO
59	0,3	60,5		DOMAINE TOURISTIQUE A ROBERSSCHEIER ARRÊT
58	2	60,2		MIDI Tél. 0035/29217451 gsm: 0035/2621256493
57	0,1	58,2		
56	0,1	58,1		
55	1,1	58		attention petite route
54	6,8	56,9		MARNACH 4 N8
53	1	50,1		CLERVAUX 7
52	1,3	49,1		
51	2,7	47,8		STOCKEM
50	0,9	45,1		LERRENSMÜHLE
5 49	4,3	44,2		HOFFELT STATION LUXEMBOURGEOISE

n°	Km	Total	Situation	Direction
72	0,4	34		MASPELT 3
71	1,2	33,6		ST VITH 10
70	0,2	32,4		MASPELT 3
69	1,3	32,2		ST VITH 16
68	6,6	30,9		ST VITH 17
67	0,7	24,3		BURG REULAND
66	5,7	23,6		REULAND
65	9,8	17,9		LIELER 2
64	6,2	8,1		CLERVAUX 7 E 421
63	1,9	1,9		NEDHAUSEN
62	0	0		
6	61			DEMI - TOUR



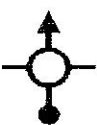
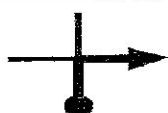

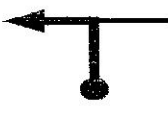


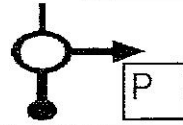
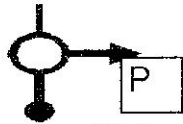
H.M.R.C.





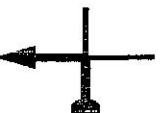

n°	Km	Total	Situation	Direction
84	0,7	55		MODERSCHIED 3
83	6,1	54,3		VERVIERS N676
82	1,9	48,2		BULLINGEN BUTGENBACH N675
81	0,5	46,3		BULLINGEN BUTGENBACH
80	0,4	45,8		E 42
79	0,1	45,4		ZENTRUM
78	4,8	45,3		REULAND N626
77	0,1	40,5		ST VITH 5 N646
76	1,5	40,4		
75	1,9	38,9		ST VITH 7
74	1,3	37		LOMMERSWEILLER
7	1,7	35,7		

n°	Km	Total	Situation	Direction
96	2,9	76,3		EUPEN
95	2,3	73,4		
94	5,1	71,1		MALMEDY 5
93	0,3	66		THIRIMONT 2
92	1,6	65,7		THIRIMONT 2
91	1,5	64,1		ST VITH 17
90	0,1	62,6		
89	3,4	62,5		
88	2,1	59,1		FAYMONVILLE
87	1,8	57		
86	0,1	55,2		AUF XAMLERT
8	0,1	55,1		

5 JUILLET 2009 BALADE Marc LAMBY

H.M.R.C.

n°	Km	Total	Situation	Direction
I07	0,9	14,9		SART
I06	5,2	14		SPA
I05	1,9	8,8		SPA
I04	0,2	6,9		HAUTE LEVEE
I03	1,2	6,7		TROIS-PONT
I02	3,7	5,5		STAVELOT
I01				STAVELOT
I00	1,8	1,8		
99	0	0		
98				REMISE DES COMPTEURS A ZERO
9	0,8	77,1		ARRÊT BOISSON

n°	Km	Total	Situation	Direction	
II2	3,5	48,8		HERVE	
II0	11,1	45,3		BATTICE	
II0	0,5	34,2		AUTOROUTE LIEGE BATTICE	
I09	3,1	33,7		DIRECTION AUTOROUTE	
I08	6,6	30,6		JEHANSTER	
10	I07	9,1	24		ROND-POINT TIEGE